




## KARTA GMINNEJ EWIDENCJI ZABYTKÓW

141/405

1. OBIEKT <b>powojenne stanowisko działa nr 204 13 Baterii Artylerii Stałej</b>			5. MIEJSCOWOŚĆ <b>Hel</b>	
2. OBECNA FUNKCJA <b>pomnik historii</b>	3. MATERIAŁ <b>betonowe/żelbetowe</b>	4. DATOWANIE <b>1949</b>	6. GMINA <b>Hel - m.</b>	
21. FOTOGRAFIA			7. POWIAT <b>pucki</b>	
			8. WOJEWÓDZTWO <b>pomorskie</b>	
			9. KOD POCZTOWY <b>84-150</b>	
			10. ADRES	
			11. LOKALIZACJA <b>cypel Półwyspu Helskiego</b>	
			12. LOKALIZACJA ARCHEOLOGICZNA Nr obszaru AZP Nr stanowiska na obszarze AZP Nr stanowiska w miejscowości	
			13. NUMER EWIDENCYJNY DZIAŁKI	
			14. WŁASNOŚĆ <b>państwowa</b>	
			15. RODZAJ UŻYTKOWANIA <b>nie użytkowany</b>	
			16. INFORMACJA O OCHRONIE Nr i data wpisu do rejestru zabytków <b>nr 1693 z 1999-06-15; dawny rejestr zabytków woj.gdańskiego - nr</b> Zapis w planie zagospodarowania przestrzennego  Inne	
17. STAN ZACHOWANIA <b>trwała ruina</b>			18. RODZAJE ZAGROŻEŃ <b>brak bieżącego remontu/pielęgnacji</b> <b>brak użytkownika</b>	
19. WPISUJĄCY DANE <b>admin</b>		20. DATA WYKONANIA EWIDENCJI <b>2009-06-08</b>		

